

新海面处理场建设施工以及该施工海域禁止航行停泊等的通知

(2026年4月1日开始一段时期内)

- 东京湾新海面处理场(D区域, E区域, F区域)(京滨港东京区域第4区)将继续进行新海面处理场建设工事。该工事将按以下日程施工(请参照图1和图2)
- 请航行于附近海域的船舶充分注意。

具体内容

1 施工作业概要

- (1) D区域
挡水·填土作业, 护岸施工以及海底地基深挖作业工
- (2) F区域
由泥沙搬运船(第2天游号)将挖出的泥沙运往G区域和C区域以及F区域

2026年新海面处理场建设施工日程表

工种	年月	2026年												2027年				
		4月	5月	6月	7月	8月	9月	10月	11月	12月	1月	2月	3月					
D区域	深挖作业工																	
F区域																		
D区域	挡水·填土作业工	2024年施工 (西南侧·南侧钢板打桩+PMC打桩)																
		2025年施工 (东南侧·东侧钢板打桩+PMC打桩)																
		2025年施工 (西侧PMC打桩+安置挡水油布)																
		2026年施工 (南侧钢板打桩+PMC打桩)																
		2026年施工 (西侧PMC打桩+安置挡水油布)																
E区域	挖泥船泥沙临时堆放处理作业施工																	
F区域	泥沙搬运工																	

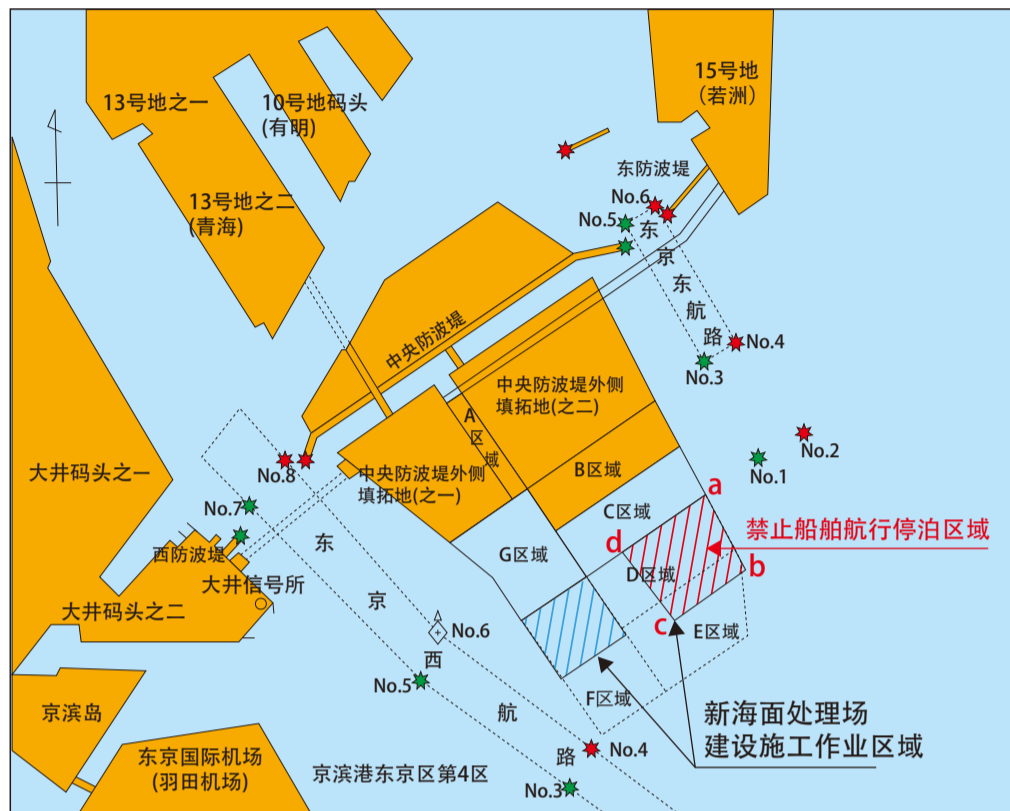


图1 导航图

2 禁止船舶航行停泊期间

从2025年7月31日开始至今一段时期内

3 安全对策

- (1) 警戒船
为船舶航行安全, 白天在施工作业(禁止船舶航行停泊)区域的东侧, 南侧各配置1艘, 在泥沙搬运工的西侧配置1艘, 夜间在东侧, 南侧再各配置1艘, 为在附近航行的船舶提供情报和导航。(参照图2, 施工区域图)警戒船的位置示如图5所示。
- (2) 标志
为明示施工区域以及护岸工事, 如图2所示, 安置施工区域明示许可标志和护岸工事明示标志。
标志如图3所示。

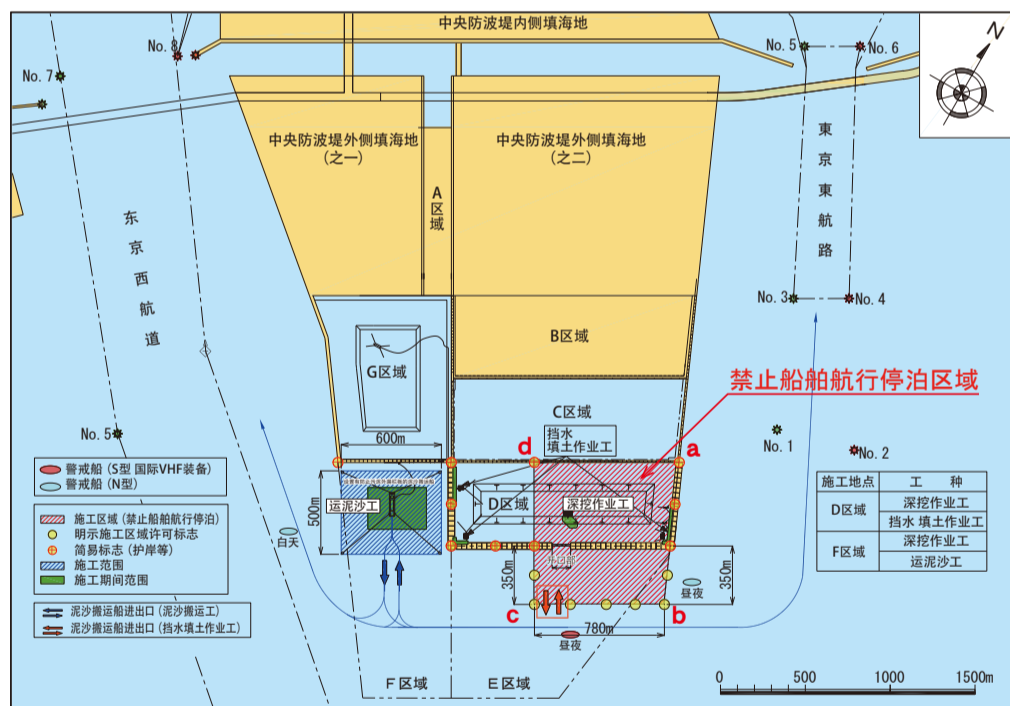


图2 施工区域图

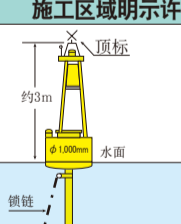
施工用标志	施工区域明示许可标志(☆)		护岸工事明示标志(⊕)	
	灯质	灯色	灯质	灯色
	4秒一闪	黄色	4秒一闪	黄色
	4.5海里		3.0海里	
	黄色		黄色	
	具有同时闪光功能		具有同时闪光功能	

图3 施工用标志

禁止航行停泊区域显示坐标值

地点	纬度(北纬)			经度(东经)		
a	35度	35分	20.2秒	139度	49分	55.9秒
b	35度	34分	55.7秒	139度	50分	11.7秒
c	35度	34分	41.6秒	139度	49分	45.9秒
d	35度	35分	04.6秒	139度	49分	27.2秒

图1以及图2所示的禁止航行停泊区域, 按左表(禁止航行停泊区域显示坐标值)所示从a坐标到d坐标, 按顺序各坐标点连接线范围以及从d坐标回到a坐标连接线范围内的海域。

4 施工用船舶的标志旗

出入新海面处理场的施工船,按照图4所示悬挂标志旗。

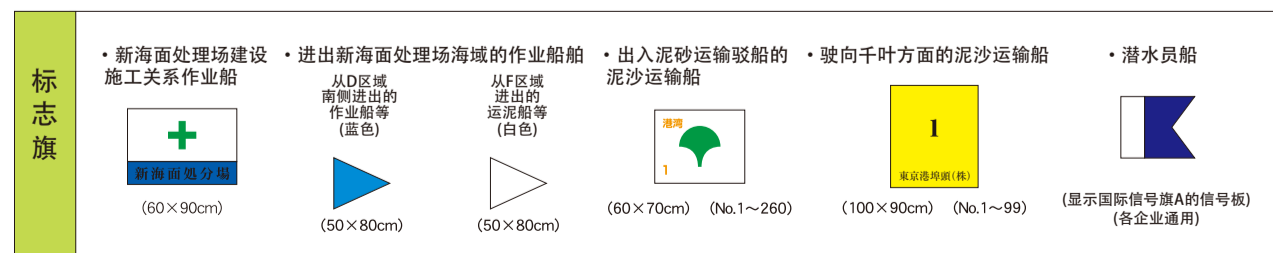


图4 标志旗

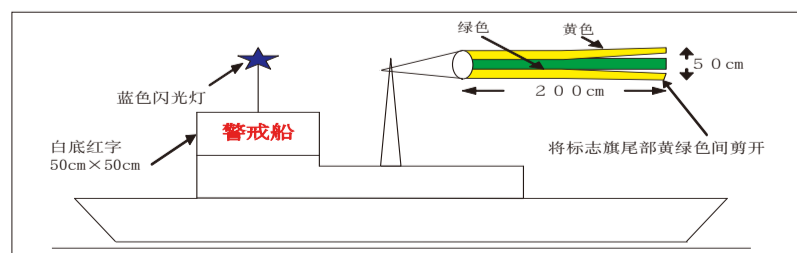


图5 警戒船的标志