

# 新海面处理场建设施工以及该施工该海域禁止航行停泊等的通知

(2025年4月1日~2025年7月31日)

●东京都新海面处理场(D区域,E区域,F区域)(京滨港东京区第4区)将继续进行新海面处理场建设工事,该工事将按以下日程施工。(参照图1)

●在附近海域航行船舶请充分予以注意。

## 具体内容

### 1 施工作业概要

#### (1) D·E区域

D区域由于处理场容量的增加,现进行的堵水,填土施工,护岸工事都将加强海底地基的深挖施工工事。E区域是海底地基挖出泥沙的临时堆放地以及清理作业场

#### (2) F区域

用泥砂运输驳船(第2TENYU)等泥土搬运船将挖出的泥沙运到泥土暂时堆放地以及G区域和C区域(做填海用)

工程表		2025年												2026年		
工区	工程	4月	5月	6月	7月	8月	9月	10月	11月	12月	1月	2月	3月	4月	5月	6月
D区域	①护岸工事	M工区														
D区域	②深挖工事															
F区域	③堵水/填土工程															
D区域	2023年工事 (南侧 钢板打桩和PMC工程打桩) 2024年工事 (南侧 PMC工程打桩) 2024年工事 (西侧 PMC工程打桩) 2024年工事 (西南侧·南侧 钢板打桩和PMC工程打桩) 2025年工事 (西南侧·东侧 钢板打桩和PMC工程打桩) 2025年工事 (西侧 PMC工程打桩+安置堵水油布)															
E区域	④挖出泥沙的临时堆放地清理工事															
F区域	⑤泥沙搬运工															

### 2 禁止船舶航行期间和区域

期间:2025年4月1日~2025年7月31日

区域:从坐标a~e坐标,各坐标点连接线范围以及e~a连接线内的海域

地点	纬度(北纬)	经度(东经)
a	35度35分18.7秒	139度49分56.8秒
b	35度35分24.0秒	139度50分06.7秒
c	35度35分01.0秒	139度50分21.7秒
d	35度34分41.6秒	139度49分45.9秒
e	35度35分04.6秒	139度49分27.2秒

### 3 安全对策

#### (1)警戒船

为船舶航行的安全,白天在施工作业(禁止船舶航行)区域的东侧,西侧各配置1艘,南侧配备2艘以及运送泥沙工事的西侧配置1艘。夜晚在施工作业区域的东侧配置1艘,南侧配置2艘,为在附近航行的船舶提供情报和导航。(参照图-2位置),警戒船的标志如图-5所示。

#### (2)标志

为了表明施工区域和护岸区域,按照图2所示,安装显示施工区域的灯浮标和显示护岸用地的标志灯。标志如图3。

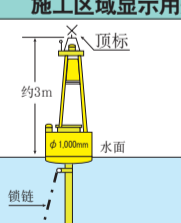
施工用标志	施工区域显示用灯浮标(☆)		护岸显示用灯浮标(⊕)	
	灯质	灯色	灯质	灯色
	4秒一闪	黄色	4秒一闪	黄色
	射程	4.5海里	射程	2.2海里
	标体颜色	黄色	标体颜色	黄色
	同时期忽闪忽灭方式		同时期忽闪忽灭方式	

图3 施工用标志

### 4 施工用船舶的标志旗

出入新海面处理场的施工船,按照图4所示悬挂标志旗。




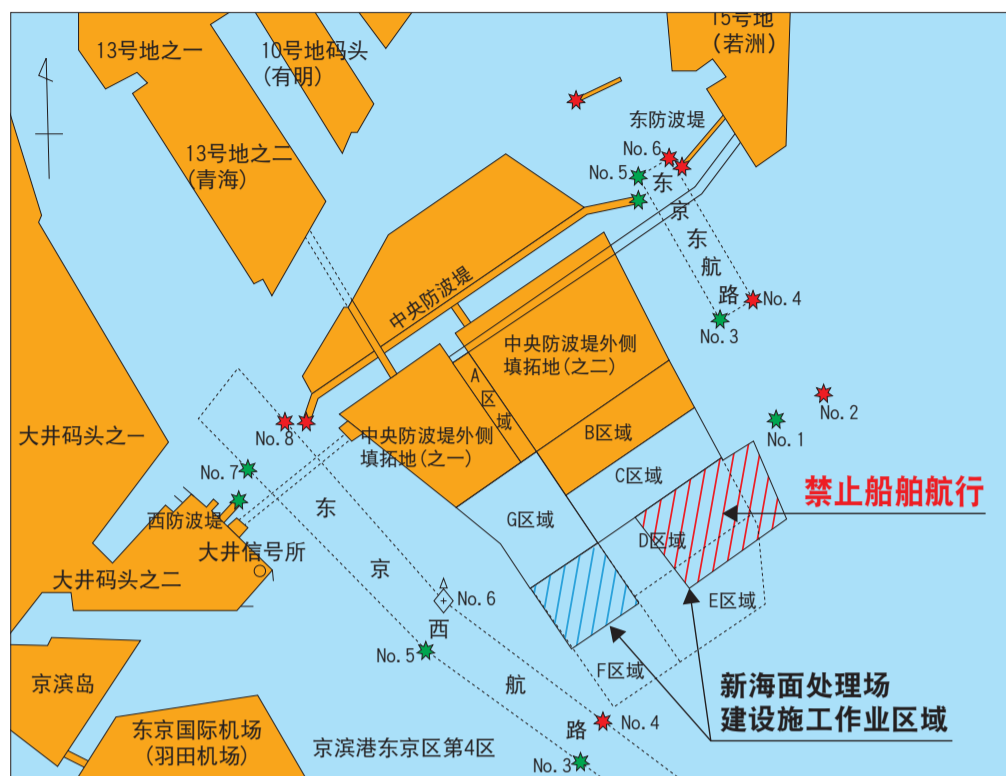
标志旗	新海面处理场建设施工关系作业船	进出新海面处理场海域的作业船舶	出入泥砂运输驳船的泥砂运输船	驶向干叶方面的泥砂运输船	潜水员船
	新海面处理场建设施工关系作业船 (60×90cm)	从D区域南侧进出的作业船等(蓝色) (50×80cm)	从D区域东侧进出的作业船等(黄绿色) (50×80cm)	从F区域进出的运泥船等(白色) (50×80cm)	潜水员船 (显示国际信号旗A的信号号)(各企业通用)
			泥砂运输驳船(No.1~260) (60×70cm)		
				驶向干叶方面的泥砂运输船(No.1~99) (100×90cm)	

图4 标志旗



东京西航路第6号灯标记是虚拟AIS航路标识

图1 指南图

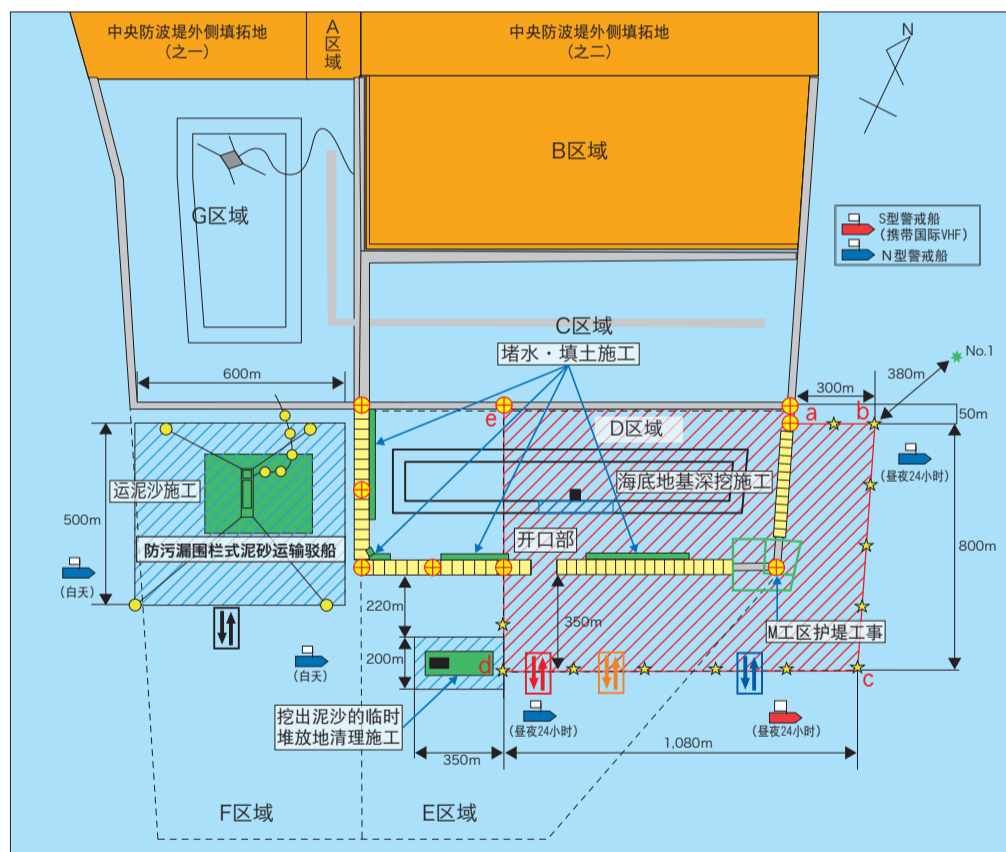


图2 施工区域图

凡例	施工区域显示用灯浮标(☆)		护岸显示用灯浮标(⊕)	
	灯质	灯色	灯质	灯色
	4秒一闪	黄色	4秒一闪	黄色
	射程	4.5海里	射程	2.2海里
	标体颜色	黄色	标体颜色	黄色
	同时期忽闪忽灭方式		同时期忽闪忽灭方式	
	△	停泊灯(白)	⊕	运泥船进出口(送泥工)
	●	下锚处的前端灯浮标以及浮子管道的位置标记(黄色) 每4秒1闪 光照距离 大约4km	⊕	施工船进出口(海底深挖施工)
	主要寸法: 主要尺寸: 长(143.4m) X 宽(32.2m) X 深(19.5m)		⊕	施工船进出口(护岸工程)
			⊕	施工船进出口(堵水/填土作业)

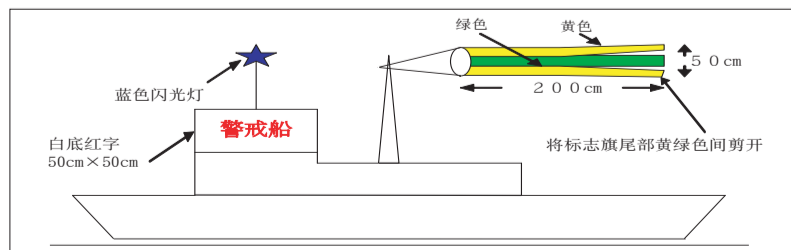


图5 警戒船的标志

闻 讯 处

筹 建 者

东京都东京港建设事务所 填海整備课  
电话 03-5500-2493

承 建 处

公益社団法人 东京湾海难防止协会 东京航行安全情报管理室  
电话 03-6457-1505