

# 令和5年度 横須賀港港湾工事实施計画

横須賀市 港湾部 港湾整備課

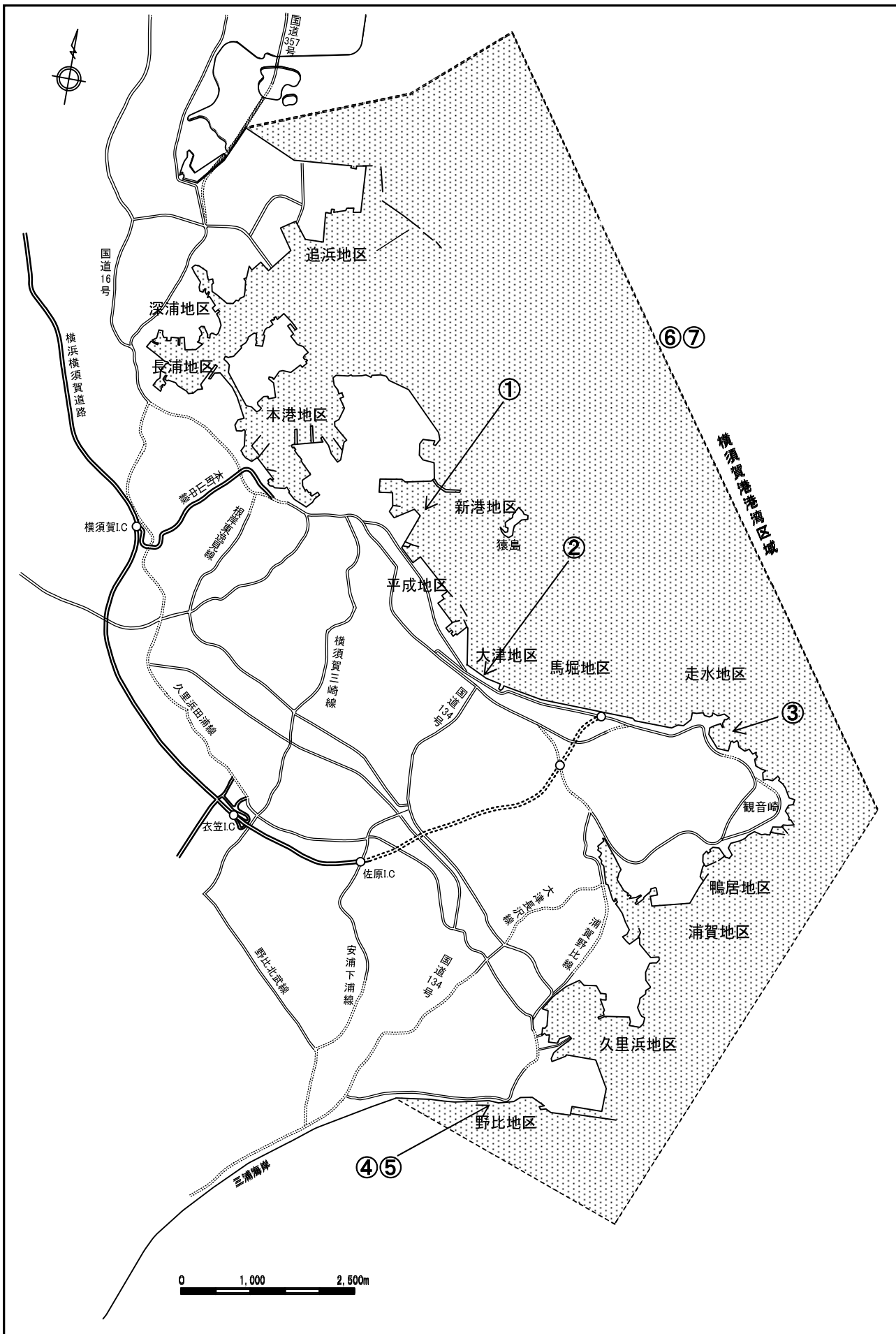
令和5年7月19日

東京湾海難防止協会資料

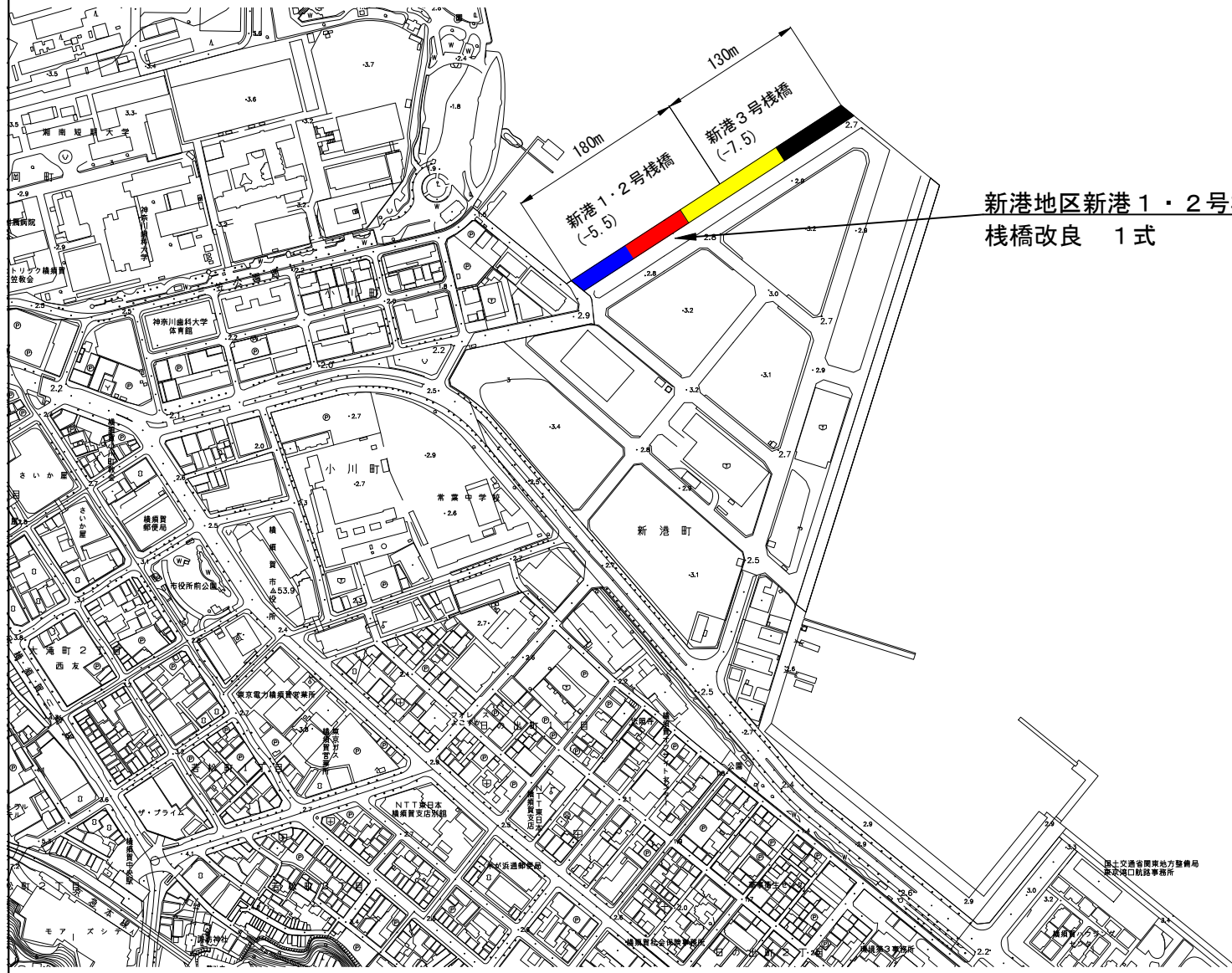
令和5年度 横須賀港港湾工事実施予定箇所一覧

番号	地区名	事業内容	工事概要
①	新港地区	新港1・2号棧橋改良工事	棧橋改良 1式 ・鋼管杭被覆工 ・上部工補修工
②	大津地区	護岸周辺整備工事	護岸周辺整備 1式 ・管理用通路整備工
③	走水地区	本港 防波堤6築造工事	防波堤築造 1式 ・本体工
④	野比地区	海浜整備工事	海浜整備 1式 ・護岸洗掘対策工
⑤		汀線測量	モニタリング調査 1式 ・汀線測量
⑥	横須賀港内	港湾施設調査業務	港湾施設定期点検 39施設 ・潜水調査等
⑦	横須賀港内	港湾海岸保全施設調査業務	海岸保全施設定期点検 5施設 ・潜水調査等

# 横須賀港位置図



# 横須賀港（新港地区）計画平面図（新港栈橋） S=1/6,000



新港地区新港1・2号栈橋改良工事  
栈橋改良 1式





凡 例	
令和3年度まで実績	
令和4年度	
令和5年度計画	
令和6年度以降残	

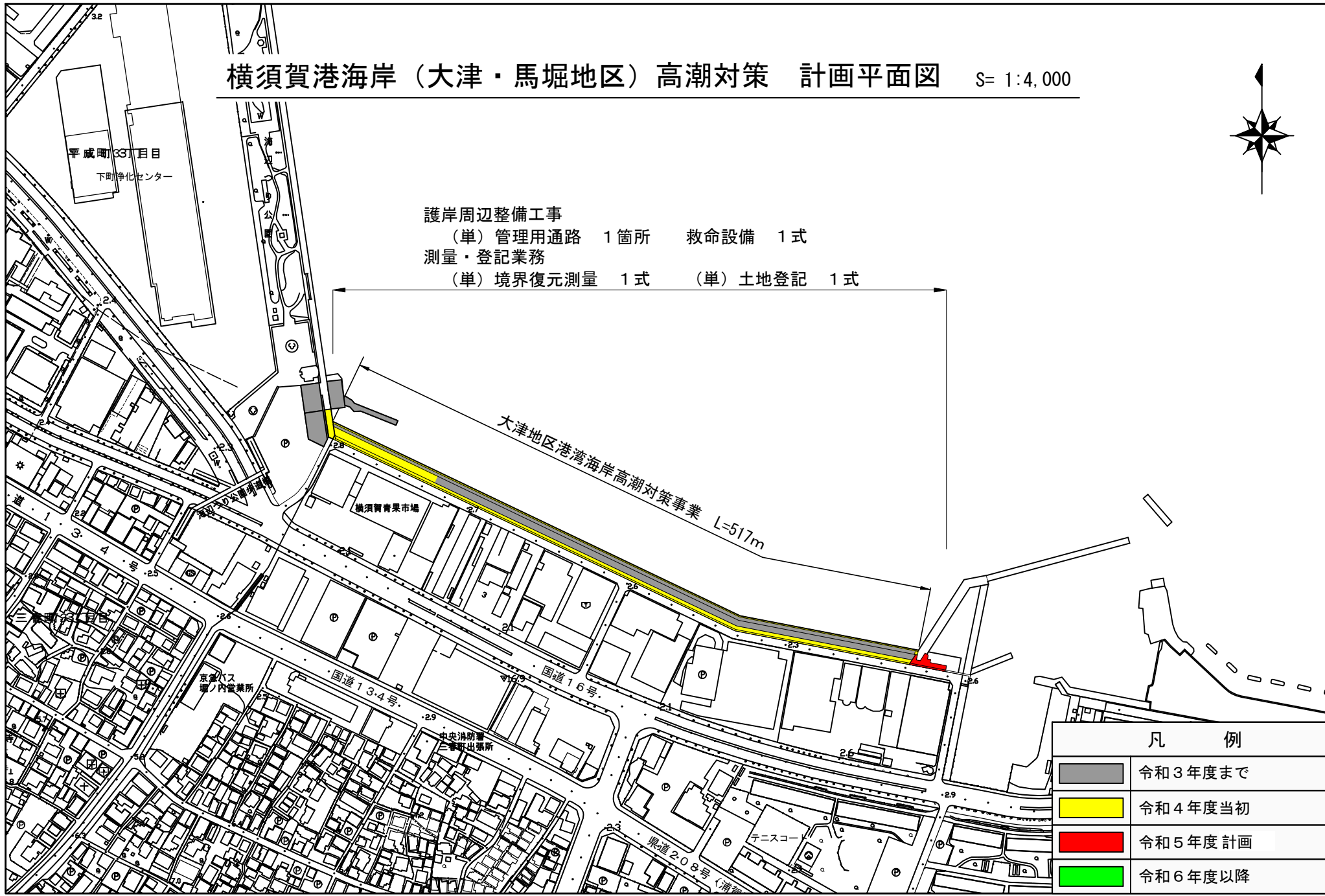
# 横須賀港海岸（大津・馬堀地区）高潮対策 計画平面図 S= 1:4,000



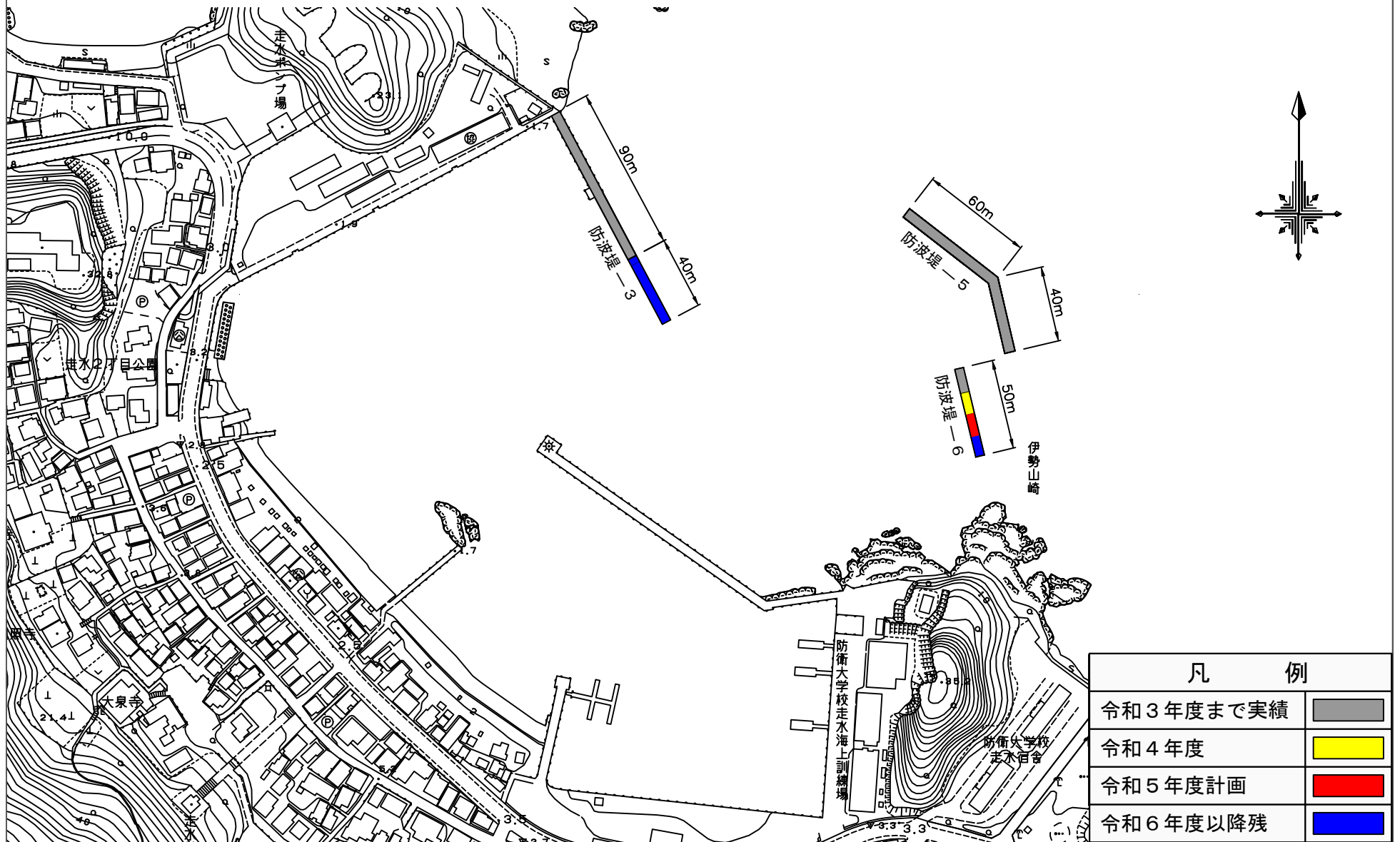
護岸周辺整備工事  
 (単) 管理用通路 1箇所 救命設備 1式  
 測量・登記業務  
 (単) 境界復元測量 1式 (単) 土地登記 1式

大津地区港湾海岸高潮対策事業 L=517m

凡 例	
	令和3年度まで
	令和4年度当初
	令和5年度計画
	令和6年度以降



横須賀港(走水・大津地区) 計画平面図(走水本港) S=1:3,000



凡 例	
令和3年度まで実績	■
令和4年度	■
令和5年度計画	■
令和6年度以降残	■

# 横須賀港海岸（野比地区）侵食対策事業 計画平面図 S=1:10,000

