

令和3年度 横須賀港港湾工事実施計画

横須賀市 みなと振興部

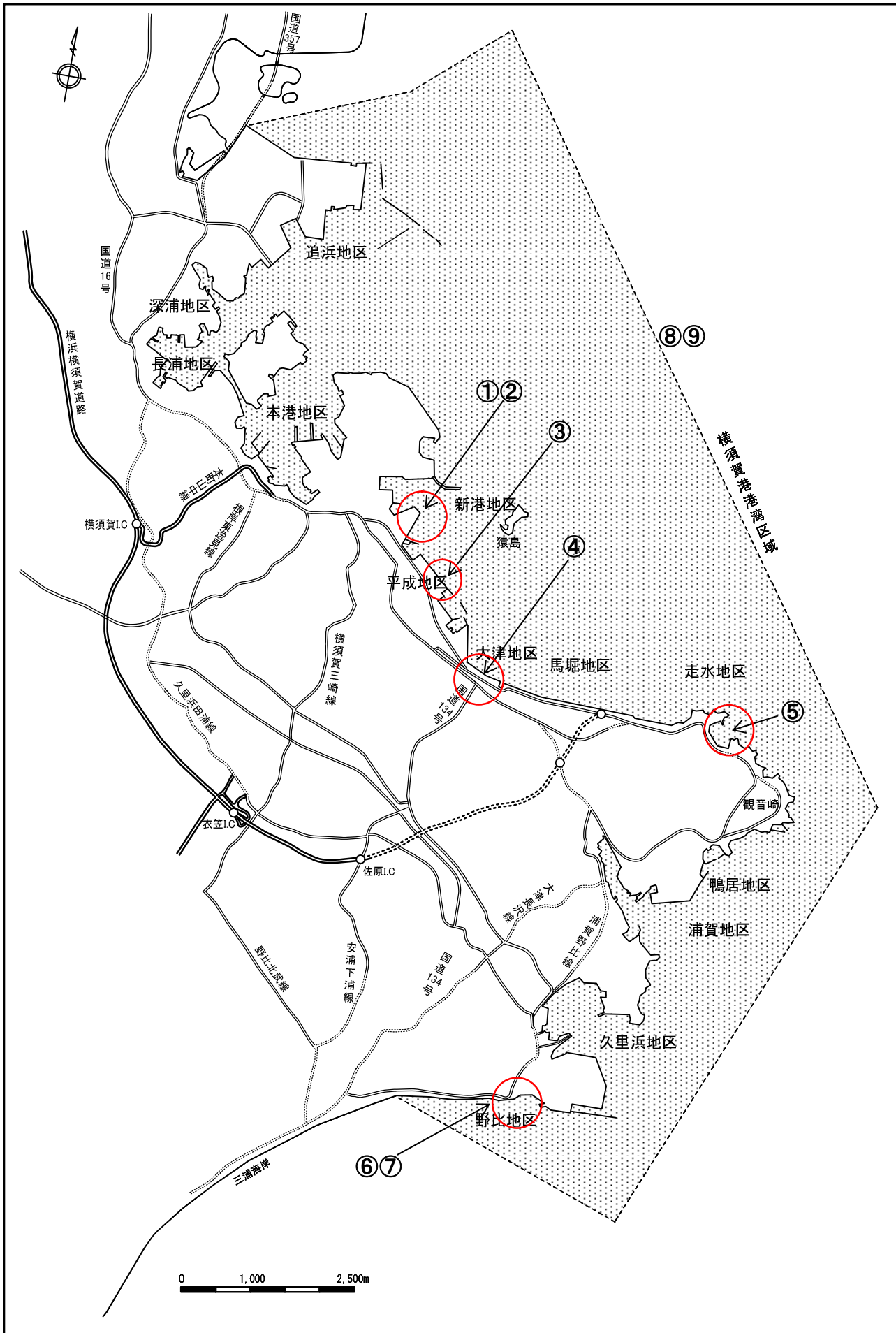
令和3年7月2日

東京湾海難防止協会資料

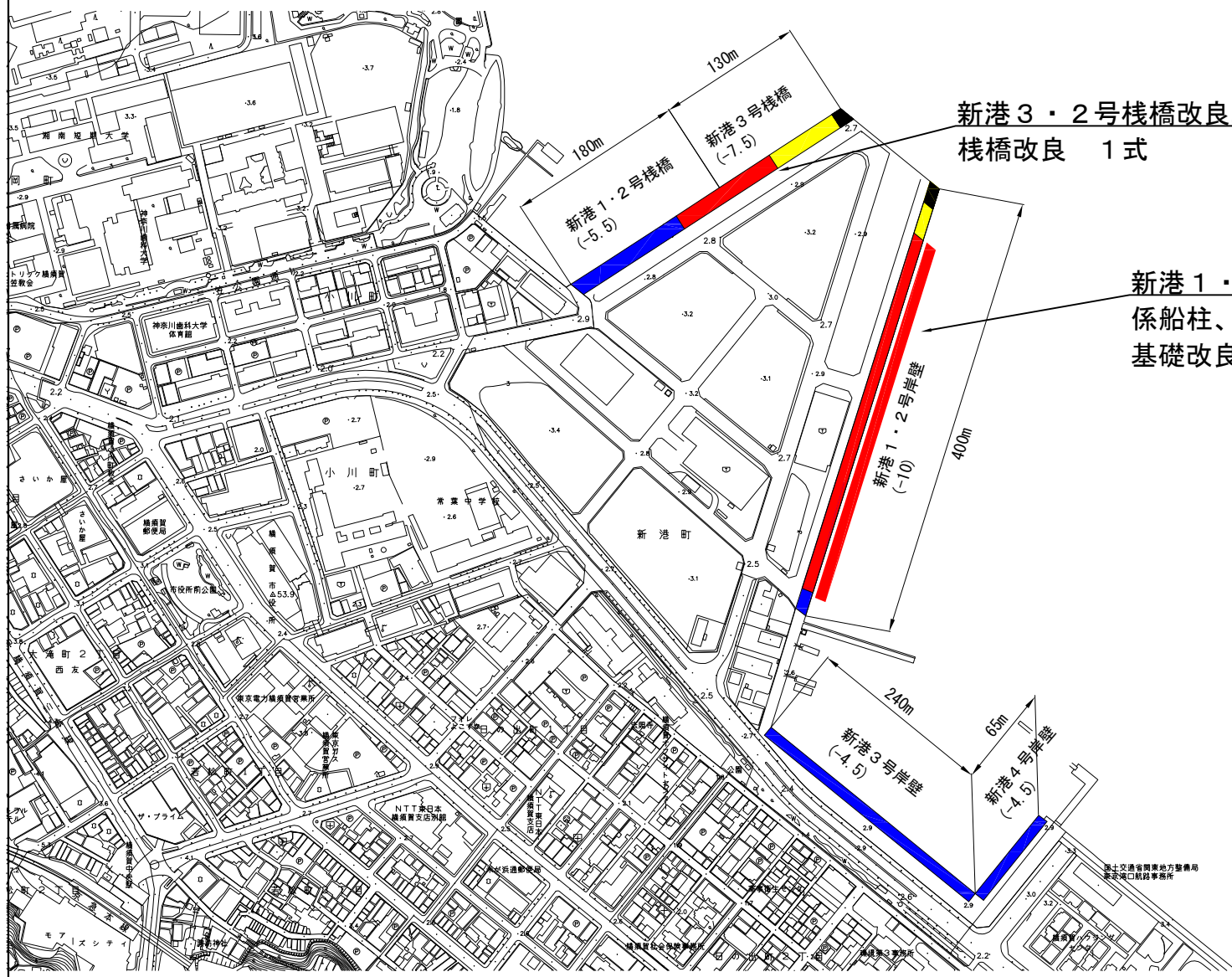
令和3年度 横須賀港港湾工事実施予定箇所一覧

番号	地区名	事業内容	工事概要
①	新港地区	新港3・2号棧橋改良工事	棧橋改良 1式 ・鋼管杭被覆工 ・上部工補修工
②		新港1・2号岸壁改良工事	岸壁改良 1式 ・係船柱、防舷材設置工 ・基礎改良工
③	平成地区	うみかぜ公園築堤改良工事	築堤改良 1式 ・築堤改良工
④	大津地区	護岸築造工事	護岸築造 1式 ・基礎工、本体工、裏込工 被覆・根固工、上部工
⑤	走水地区	本港 防波堤6 築造工事	護岸築造 1式 ・基礎工、本体工
⑥	野比地区	突堤築造工事	突堤築造 1式 ・基礎工、本体工
⑦		汀線測量ほか調査業務	モニタリング調査 1式 ・汀線測量
⑧	横須賀港内	港湾施設調査業務	港湾施設定期点検 35施設 ・潜水調査等
⑨	横須賀港内	港湾海岸保全施設調査業務	海岸保全施設定期点検 12施設 ・潜水調査等

横須賀港位置図



横須賀港（新港地区）計画平面図 S=1/6,000



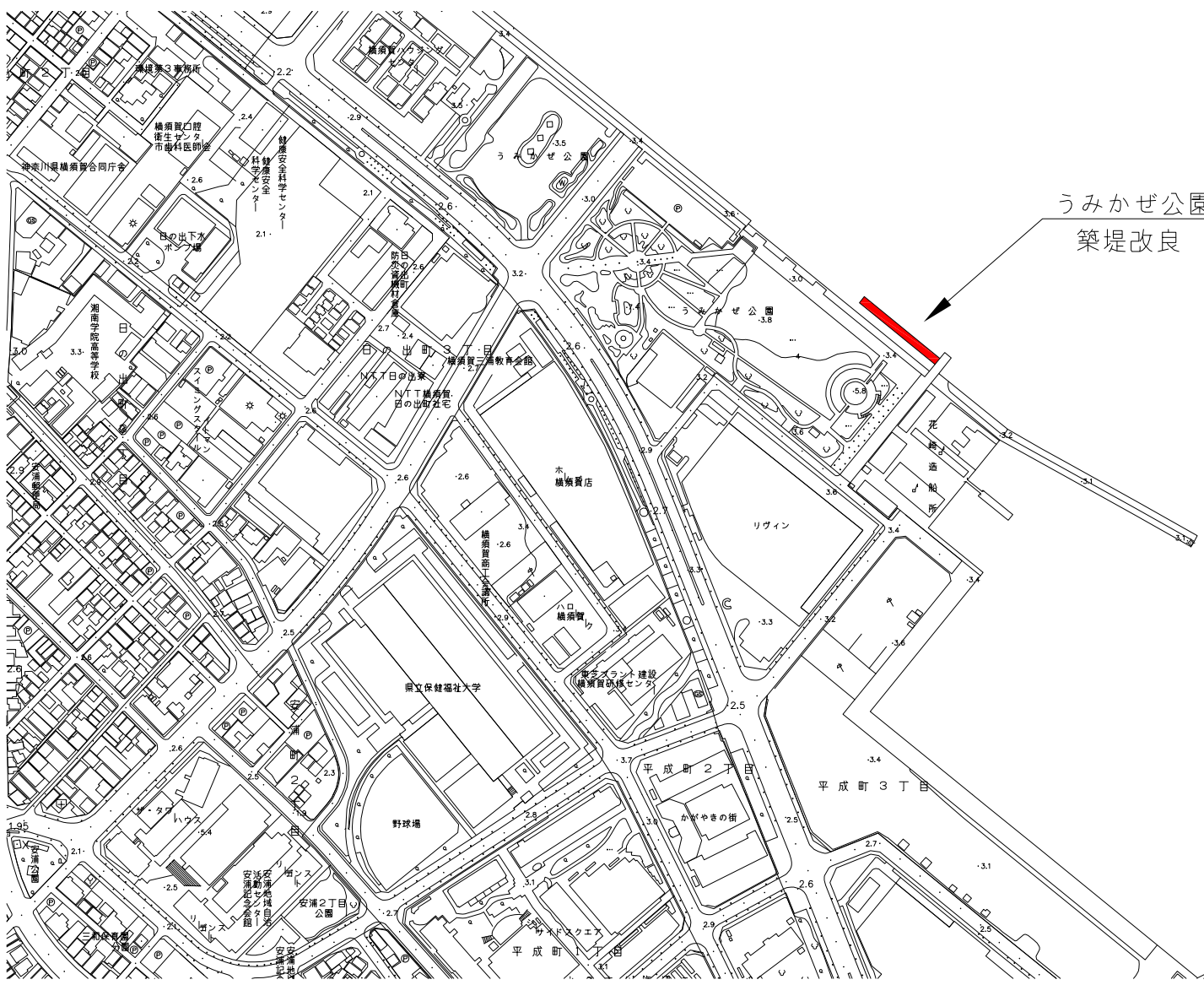
新港3・2号棧橋改良工事
棧橋改良 1式

新港1・2号岸壁改良工事
係船柱、防舷材設置 1式
基礎改良 1式

凡 例	
令和元年度迄実績	
令和2年度実績	
令和3年度計画	
令和4年度以降残	

国土交通省関東地方整備局
横浜港口航務事務所

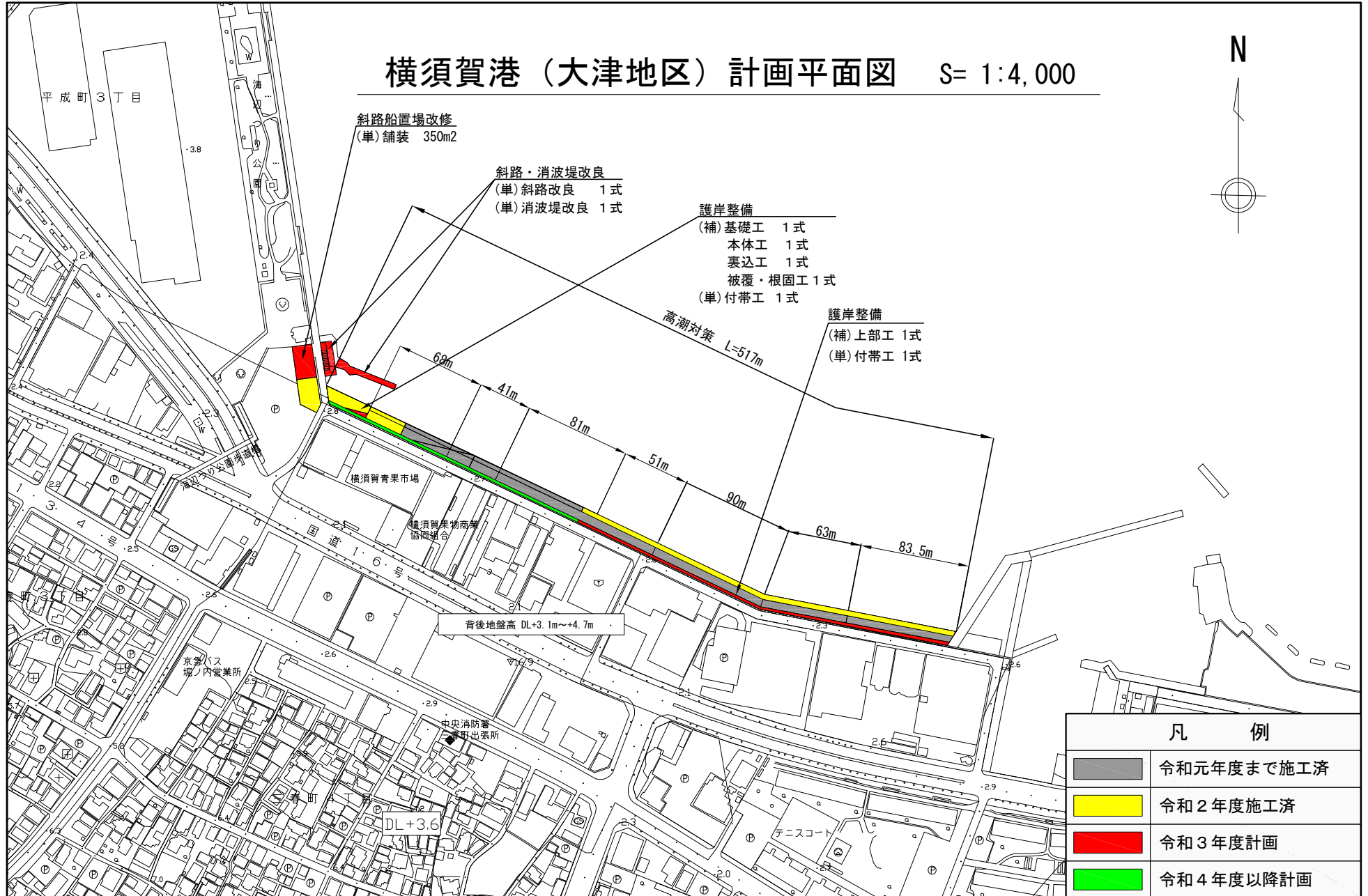
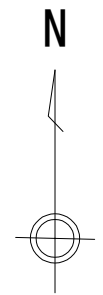
横須賀港（平成地区）平面図 S=1/5,000



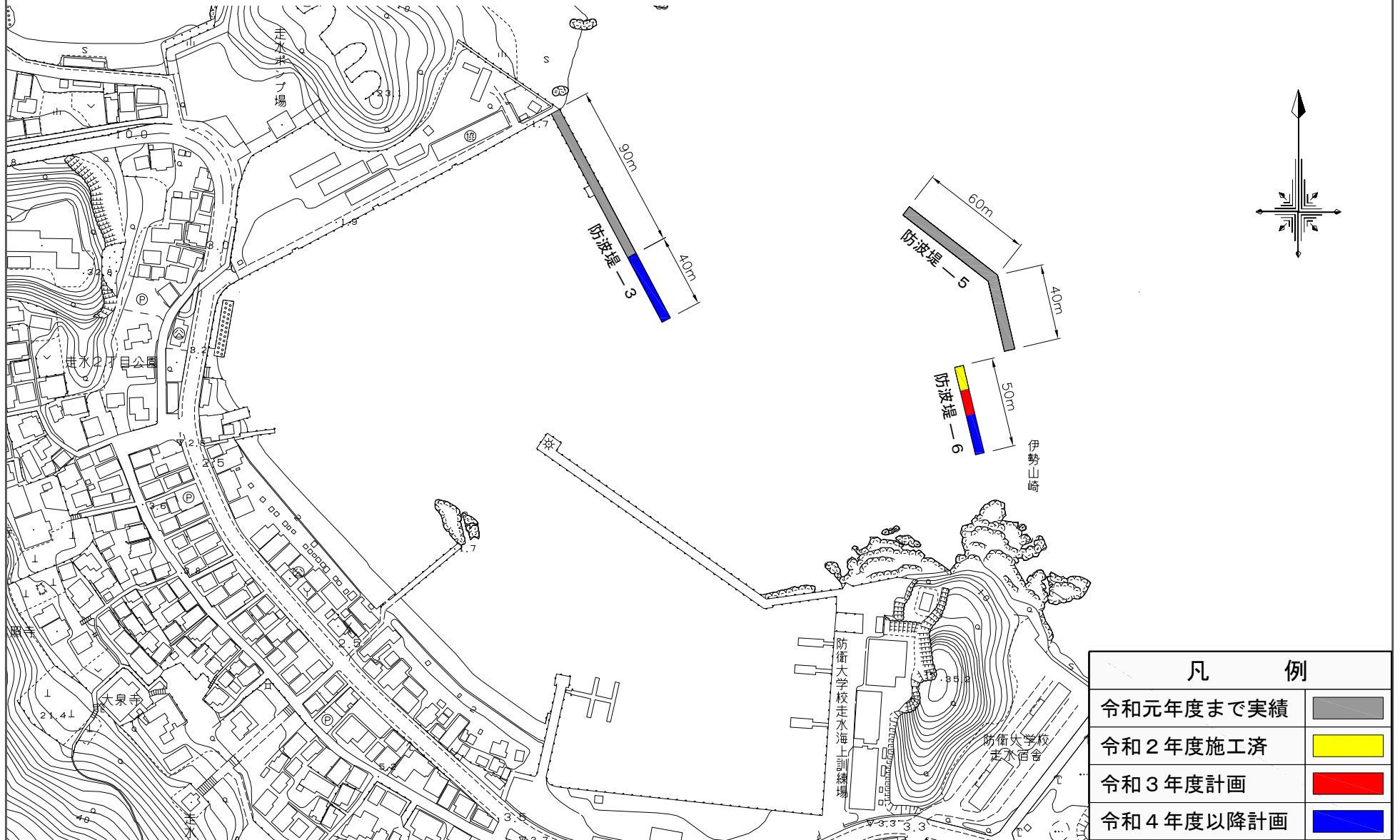
うみかぜ公園築堤改良工事
築堤改良 1式

凡 例	
令和元年度まで施工済	
令和2年度施工済	
令和3年度施工	
令和4年度以降計画	

横須賀港（大津地区）計画平面図 S= 1:4,000



横須賀港(走水・大津地区) 計画平面図(走水本港) S=1:3,000



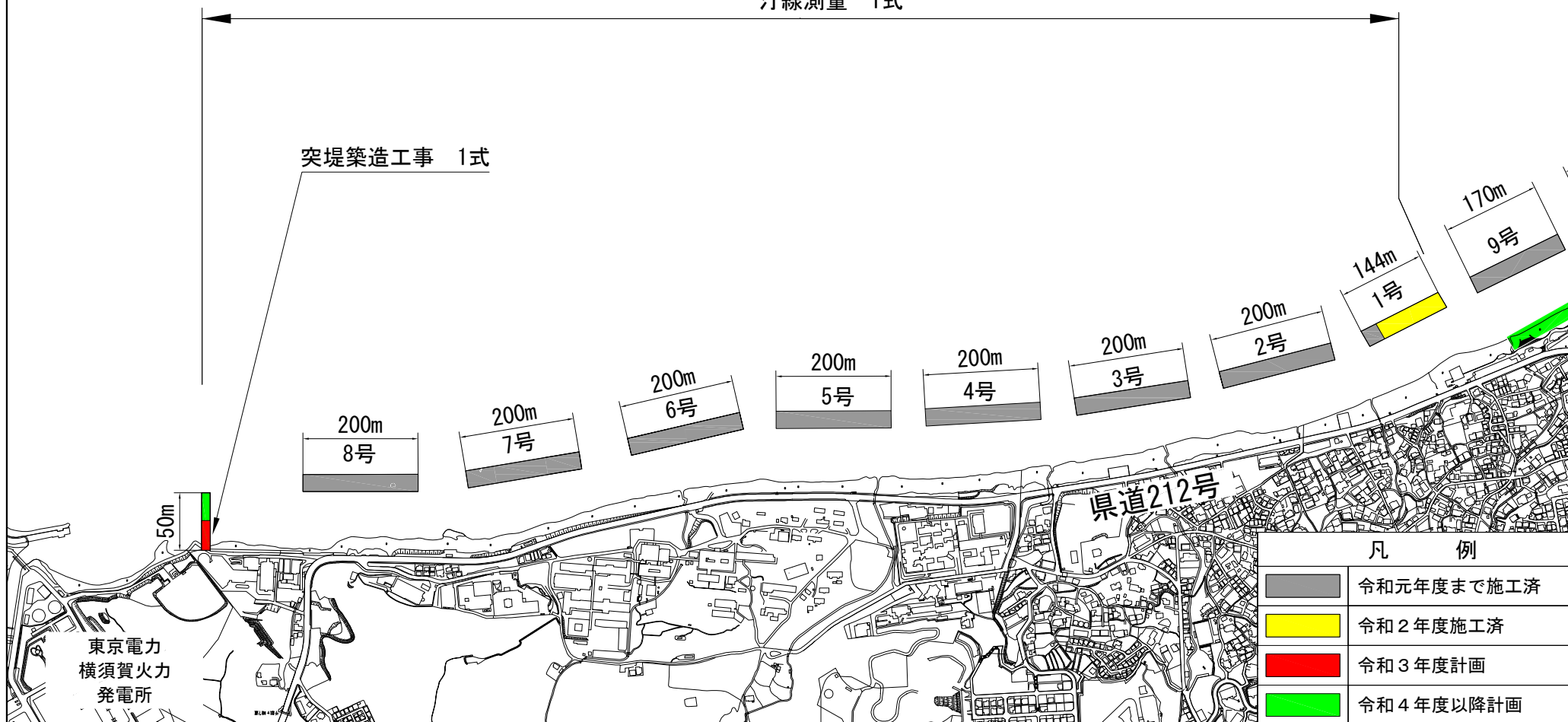
凡 例	
令和元年度まで実績	■
令和2年度施工済	■
令和3年度計画	■
令和4年度以降計画	■

横須賀港海岸侵食対策（野比地区）計画平面図 S=1:10,000



汀線測量 1式

突堤築造工事 1式



凡 例	
	令和元年度まで施工済
	令和2年度施工済
	令和3年度計画
	令和4年度以降計画