

# 令和4年度 横須賀港港湾工事实施計画

横須賀市 建設部 港湾整備課

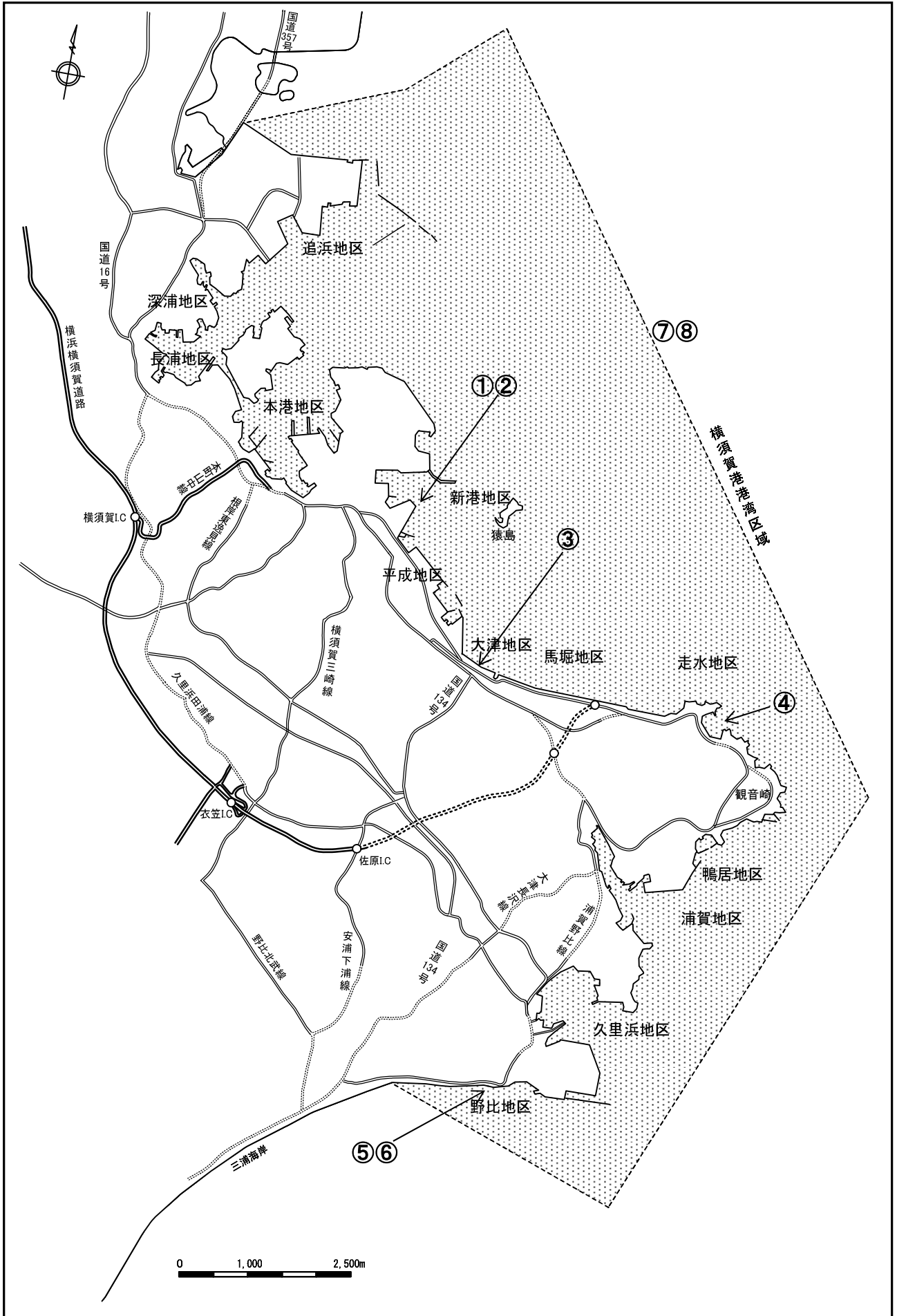
令和4年7月12日

東京湾海難防止協会資料

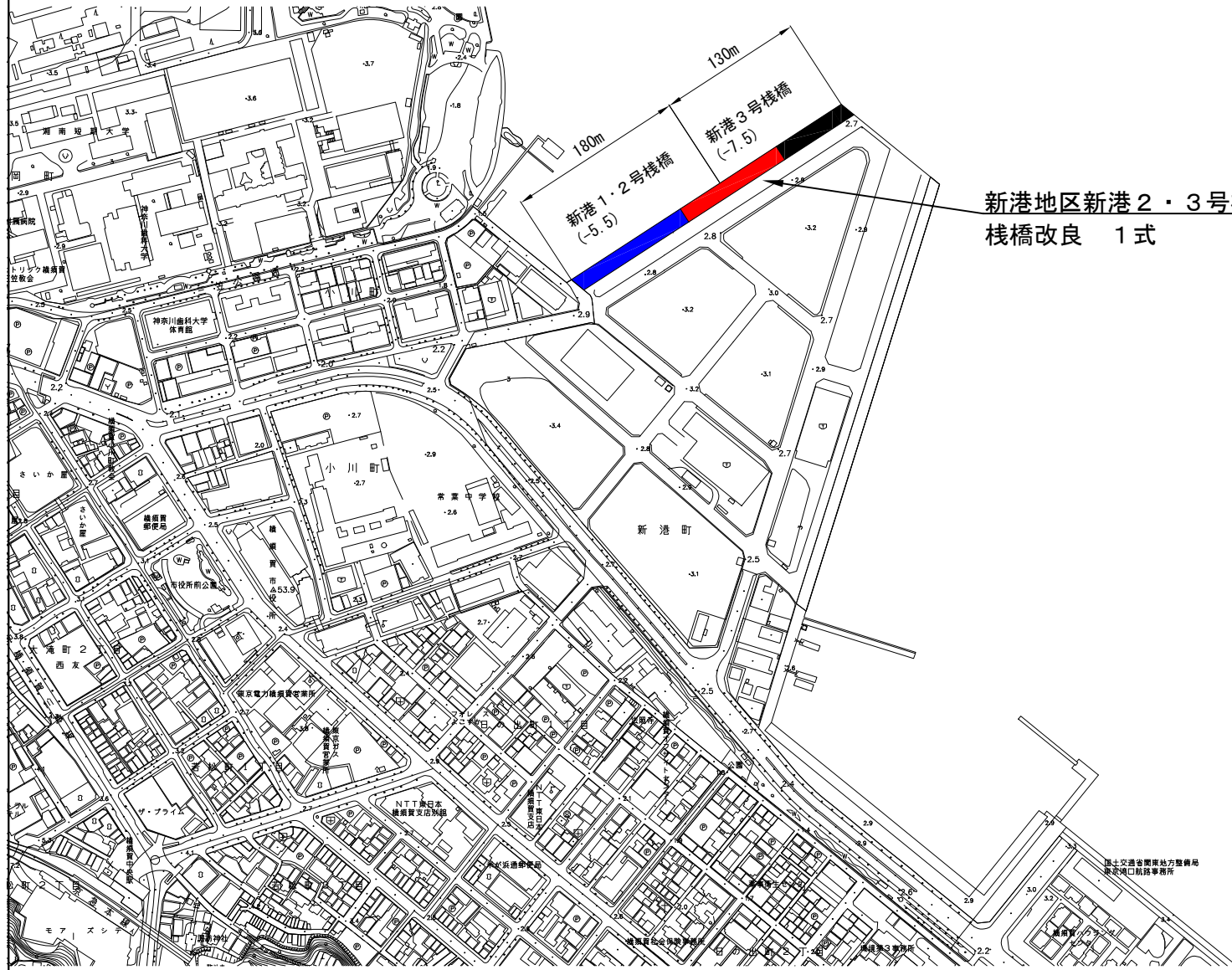
令和4年度 横須賀港港湾工事実施予定箇所一覧

番号	地区名	事業内容	工事概要
①	新港地区	新港2・3号栈橋改良工事	栈橋改良 1式 ・ 鋼管杭被覆工 ・ 上部工補修工
②		新港3・4号岸壁改良工事	岸壁改良 1式 ・ 防舷材取替工
③	大津地区	護岸築造工事	護岸築造 1式 ・ 上部工
④	走水地区	本港 防波堤6築造工事	防波堤築造 1式 ・ 基礎工、本体工
⑤	野比地区	突堤築造工事	突堤築造 1式 ・ 消波工
⑥		汀線測量	モニタリング調査 1式 ・ 汀線測量
⑦	横須賀港内	港湾施設調査業務	港湾施設定期点検 1式 ・ 潜水調査等
⑧	横須賀港内	港湾海岸保全施設調査業務	海岸保全施設定期点検 1式 ・ 潜水調査等

# 横須賀港位置図



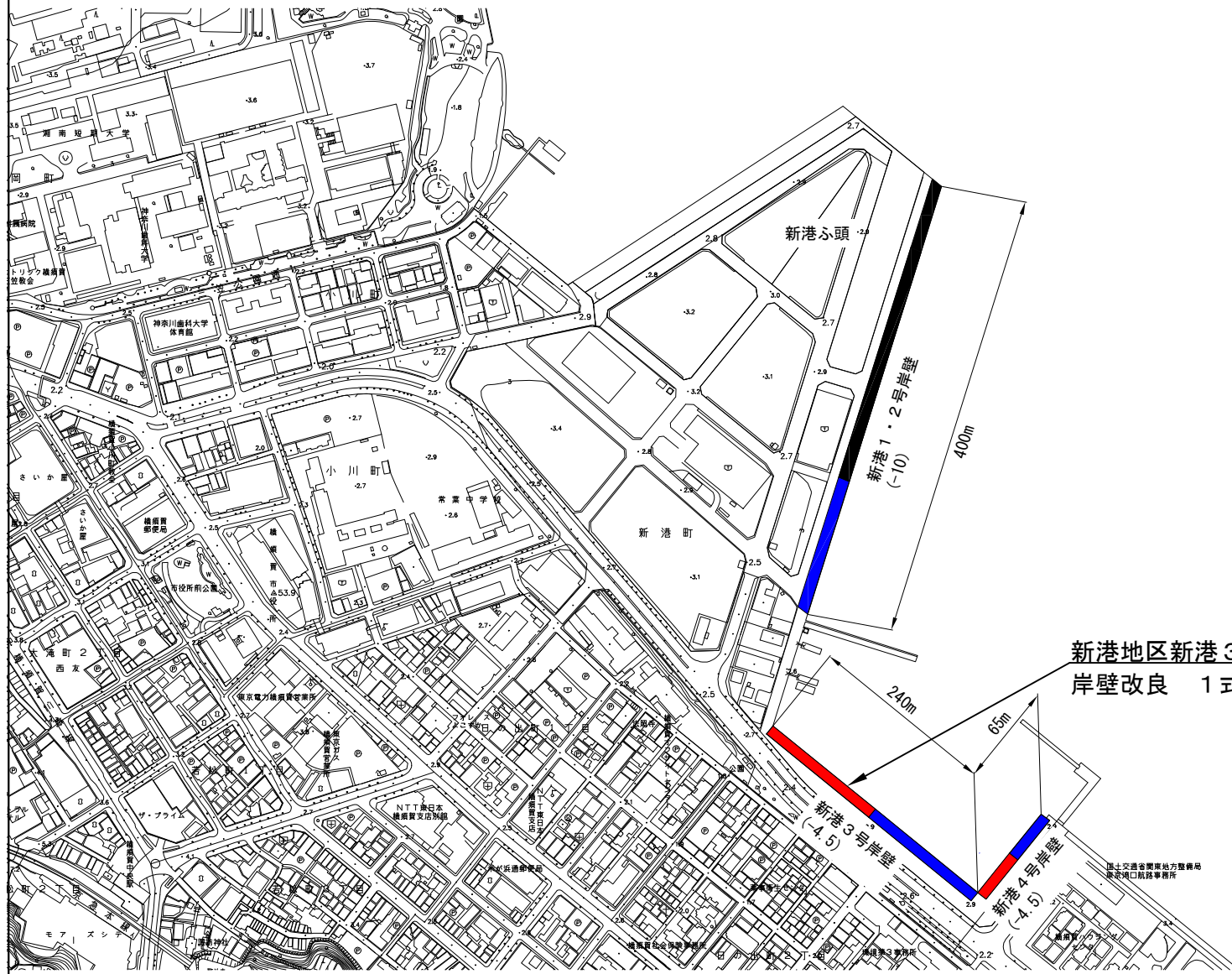
# 横須賀港（新港地区）計画平面図（新港栈橋） S=1/6,000



新港地区新港2・3号栈橋改良工事  
栈橋改良 1式

凡 例	
令和2年度迄実績	
令和3年度	
令和4年度計画	
令和5年度以降残	

# 横須賀港（新港地区）計画平面図（新港岸壁） S=1/6,000



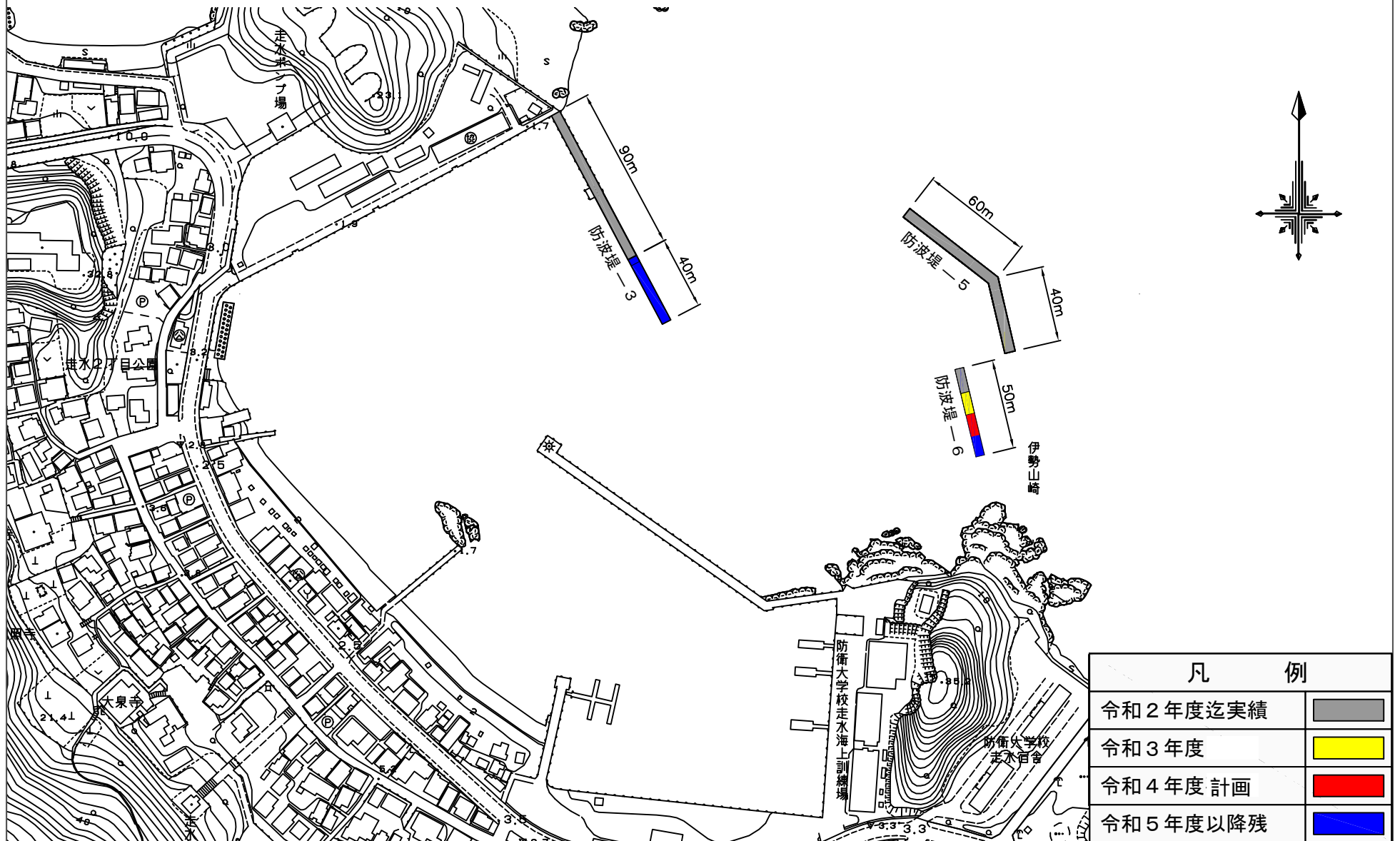
新港地区新港3・4号岸壁改良工事  
岸壁改良 1式

凡 例	
令和2年度迄実績	
令和3年度	
令和4年度計画	
令和5年度以降残	

# 横須賀港海岸（大津・馬堀地区）高潮護岸 計画平面図 S= 1:4,000



横須賀港(走水・大津地区) 計画平面図(走水本港) S=1:3,000



凡 例	
令和2年度迄実績	■
令和3年度	■
令和4年度計画	■
令和5年度以降残	■

# 横須賀港海岸（野比地区）侵食対策 計画平面図 S=1:10,000

